

MAPA DE LOCALIZACIÓN GENERAL MEJORAMIENTO DE LA VÍA CAMPAMENTO - RÍO NECHÍ - YE DE ANORÍ EN EL MUNICIPIO DE CAMPAMENTO ETAPA II ANTIOQUIA

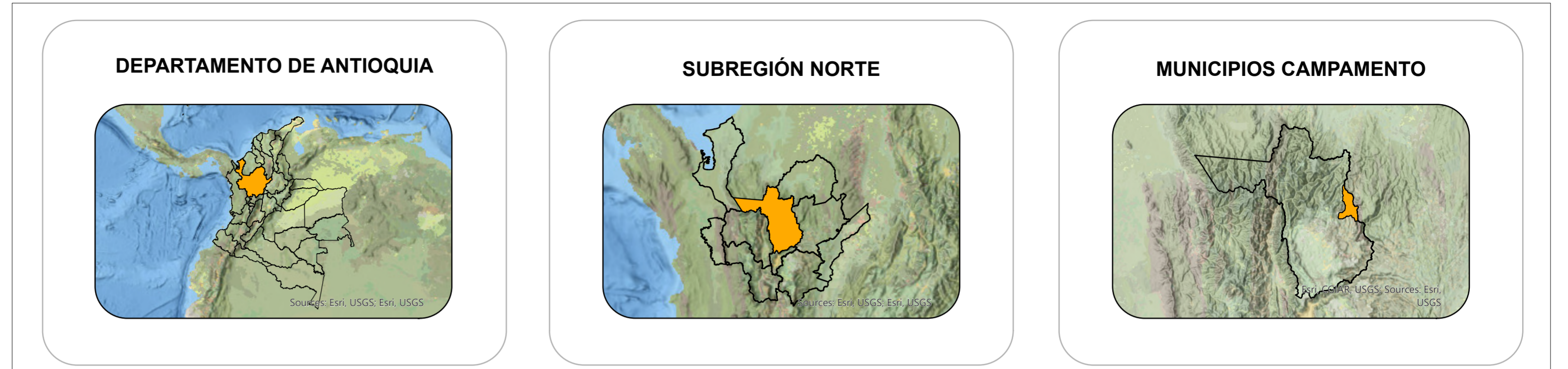


GOBERNACIÓN DE ANTIOQUIA
República de Colombia

Información Geográfica

VÍA	Campamento - Río Nechí - Ye de Anorí	
TRAMO	CAMPAMENTO	
INICIO	K00+320	
FIN	K04+320	
LONGITUD(KM)	4,000	

ITEM	COORDENADAS X	COORDENADAS Y
INICIO	4746056,514	2330025,097
FIN	4748114,313	2331327,627



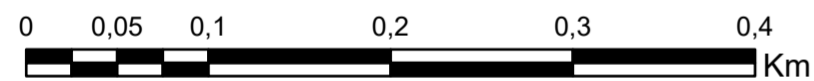
Convenciones

- Red Vial Secundaria
- Red vial Primaria A
- 25AN12-1 Campamento - Río Nechí - Ye de Anorí
- CAMPAMENTO
- Cabecera Municipal
- Alcantarilla
- Box Coulverts
- Muro

Municipio de Intervención

CAMPAMENTO

Escala: 1:4.150




Realizado por

Secretaría de Infraestructura Física

Fecha de realización: 10/02/2025

Referencia Espacial:
MAGNA-SIRGAS 2018 Origen-Nacional



Elemento	Abscisa diseño	Abscisa via	N	E	Alcantarilla
ALC-1	KM 00+207	KM 00+496	2330144,257	4746156,651	Reemplazar
ALC-2	KM 00+269	KM 00+558	2330193,569	4746193,135	Reemplazar
ALC-3	KM 00+328	KM 00+617	2330248,111	4746214,320	Reemplazar
ALC-4	KM 00+400	KM 00+690	2330300,086	4746262,156	Reemplazar
ALC-5	KM 00+490	KM 00+780	2330335,39	4746344,266	Reemplazar
ALC-6	KM 00+551	KM 00+840	2330370,263	4746386,454	Reemplazar
ALC-7	KM 00+605	KM 00+895	2330414,867	4746414,741	Reemplazar
ALC-8	KM 00+703	KM 00+994	2330505,612	4746436,072	Reemplazar
ALC-9	KM 00+786	KM 01+077	2330583,377	4746455,876	Reemplazar
ALC-10	KM 00+849	KM 01+140	2330620,577	4746506,606	Reemplazar
ALC-11	KM 00+932	KM 01+222	2330672,989	4746454,828	Reemplazar
ALC-12	KM 01+011	KM 01+301	2330668,239	4746386,878	Reemplazar
ALC-13	KM 01+056	KM 01+346	2330662,766	4746343,773	Reemplazar
ALC-14	KM 01+107	KM 01+396	2330690,759	4746302,822	Reemplazar
ALC-15	KM 01+176	KM 01+466	2330745,286	4746311,810	Reemplazar
ALC-16	KM 01+254	KM 01+544	2330805,196	4746358,381	Reemplazar
ALC-17	KM 01+429	KM 01+718	2330897,827	4746358,369	Reemplazar
ALC-18	KM 01+470	KM 01+759	2330884,466	4746396,946	Reemplazar
MUR-1	K01+500	KM 01+786	2330876,836	4746423,19	33 m
ALC-19	KM 01+560	KM 01+848	2330885,18	4746485,105	Reemplazar
ALC-20	KM 01+636	KM 01+925	2330885,936	4746561,260	Reemplazar
ALC-21	KM 01+731	KM 02+021	2330934,004	4746629,170	Nueva
ALC-22	KM 01+871	KM 02+159	2330936,568	4746698,080	Nueva
ALC-23	KM 01+940	KM 02+230	2330909,99	4746763,118	Demoler
BOX-1	KM 01+940	KM 02+231	2330909,659	4746763,788	1,5mX1,5m
ALC-24	KM 01+989	KM 02+277	2330877,804	4746796,470	Reemplazar
ALC-25	KM 02+069	KM 02+358	2330802,724	4746826,298	Reemplazar
ALC-26	KM 02+183	KM 02+471	2330692,75	4746841,622	Reemplazar
ALC-27	KM 02+391	KM 02+679	2330784,345	4747016,149	Nueva
MUR-2	K02+440	KM 02+718	2330800,615	4747049,901	33 m
ALC-28	KM 02+456	KM 02+742	2330798,503	4747072,439	Reemplazar
ALC-29	KM 02+531	KM 02+816	2330804,165	4747129,714	Nueva
ALC-30	KM 02+595	KM 02+880	2330858,298	4747163,461	Reemplazar

MAPA DE LOCALIZACIÓN GENERAL

MEJORAMIENTO DE LA VÍA CAMPAMENTO - RÍO NECHÍ - YE DE ANORÍ EN EL MUNICIPIO DE CAMPAMENTO ETAPA II ANTIOQUIA

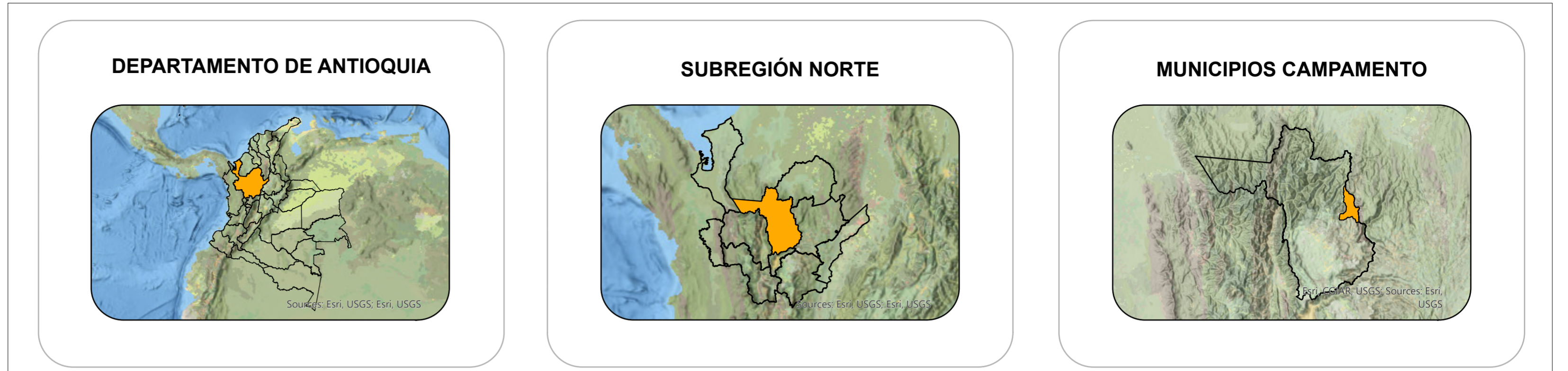


GOBERNACIÓN DE ANTIOQUIA
República de Colombia

Información Geográfica

VÍA	Campamento - Río Nechí - Ye de Anorí
TRAMO	CAMPAMENTO
INICIO	K00+320
FIN	K04+320
LONGITUD(KM)	4,000

ITEM	COORDENADAS X	COORDENADAS Y
INICIO	4746056,514	2330025,097
FIN	4748114,313	2331327,627



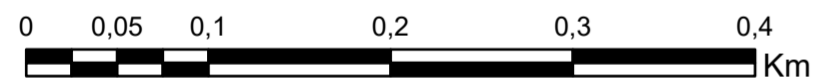
Convenciones

- Red Vial Secundaria
- Red vial Primaria A
- 25AN12-1 Campamento - Río Nechí - Ye de Anorí
- CAMPAMENTO
- Cabecera Municipal
- Alcantarilla
- Box Couverts
- Muro

Municipio de Intervención

CAMPAMENTO

Escala: 1:4.150



Realizado por

Secretaría de Infraestructura Física

Fecha de realización: 10/02/2025

Referencia Espacial:
MAGNA-SIRGAS 2018 Origen-Nacional

